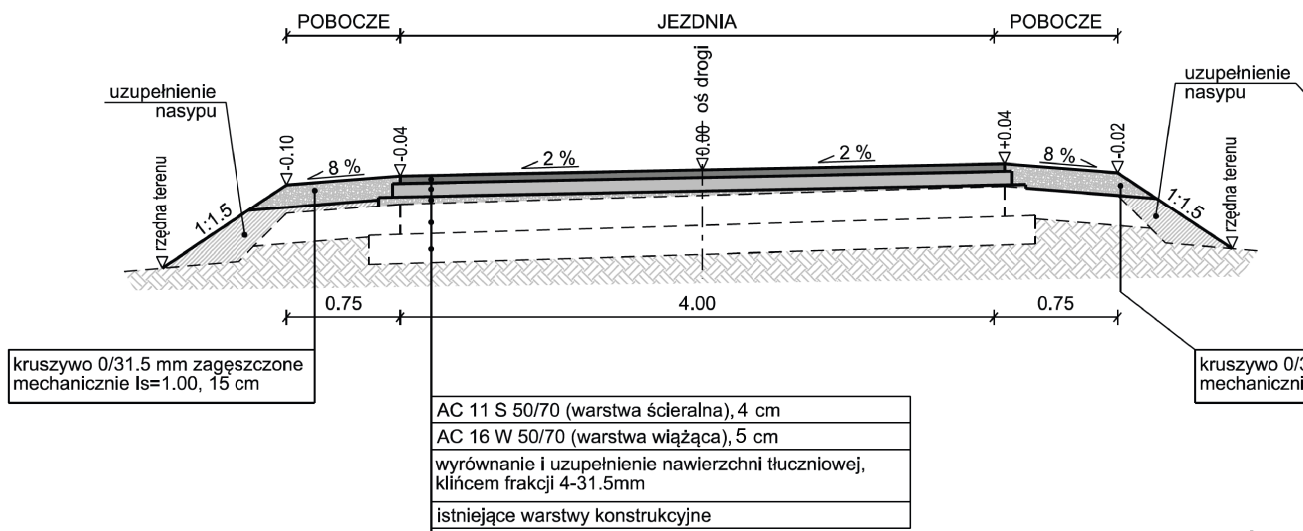



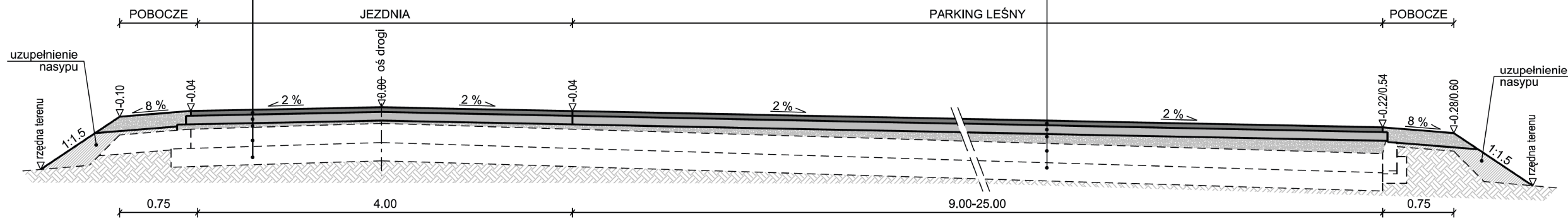
PRZEKRÓJ NORMALNY DROGI  
NA ŁUKU



PRZEKRÓJ NORMALNY DROGI

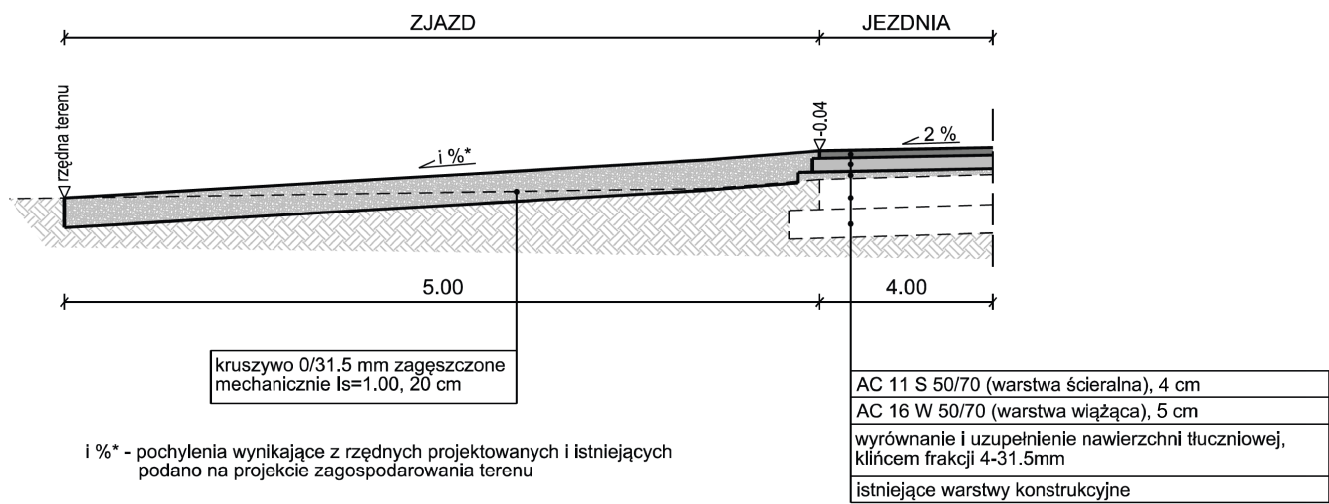


PRZEKRÓJ NORMALNY DROGI  
PRZY PARKINGU LEŚNYM



UWAGA:  
1. W miejscu placów parkingowych należy przyjąć szerokość podaną na projekcie zagospodarowania terenu  
2. Spadki na nawierzchniach zg. z projektem zagospodarowania terenu  
3. Objętość warstwy wyrównawczej podano w przemiarze robót

PRZEKRÓJ PRZEZ ZJAZD  
Z KRUSZYWA



Wszystkie prawa autorskie zastrzeżone. Zabrania się wykorzystywania, kopiowania lub rozpowszechniania bez zgody właściciela.

Autor:  PRACOWNIA PROJEKTOWA		Inwestor: 	
PRO STUDIO Pracownia Projektowa Sp. z o.o. ul. Górczewska 181B lok. 507 01-459 Warszawa		Państwowe Gospodarstwo Leśne Lasy Państwowe Nadleśnictwo Celestynów ul. Obrońców Pokoju 58 05-430 Celestynów	
Tytuł projektu: Przebudowa drogi dojazdowej do Centrum Edukacji Leśnej wraz z drogą wewnętrzną i rondem o łącznej długości ok. 1400 oraz projekt nawierzchni na 2 parkingach leśnych przylegających do drogi leśnej, oraz zjazdów			
Faza opracowania: PROJEKT BUDOWLANY			
Etap opracowania: ETAP 1 - przebudowa drogi dojazdowej, parkingów leśnych i zjazdów			
Nazwa rysunku: Przekroje konstrukcyjne		Data: 12.2018	Nr rysunku: 4
Stanowisko:		Skala: 1:50	
Imię i Nazwisko:		Podpis:	
Projektant: mgr inż. Robert Pietrasik		MAZ/0355/POOD/08 branża drogowa	